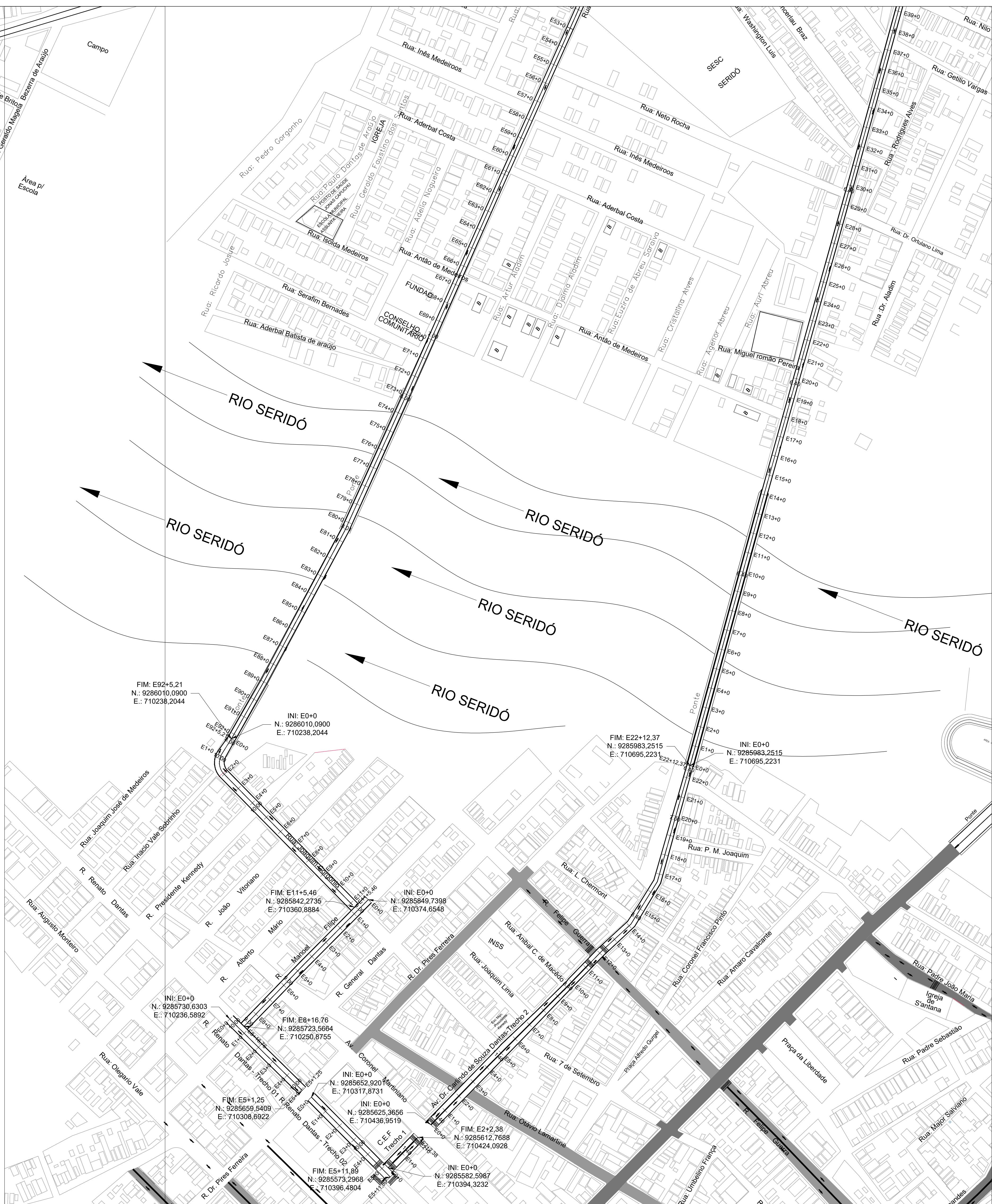
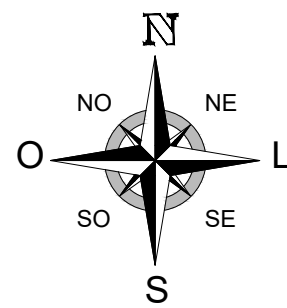




PLANTA BAIXA 01  
Pavimentações, Caicó/RN  
Escala: 1/2000




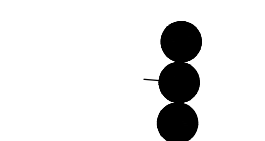





PLANTA BAIXA 02  
Pavimentações, Caicó/RN  
Escala: 1/2000

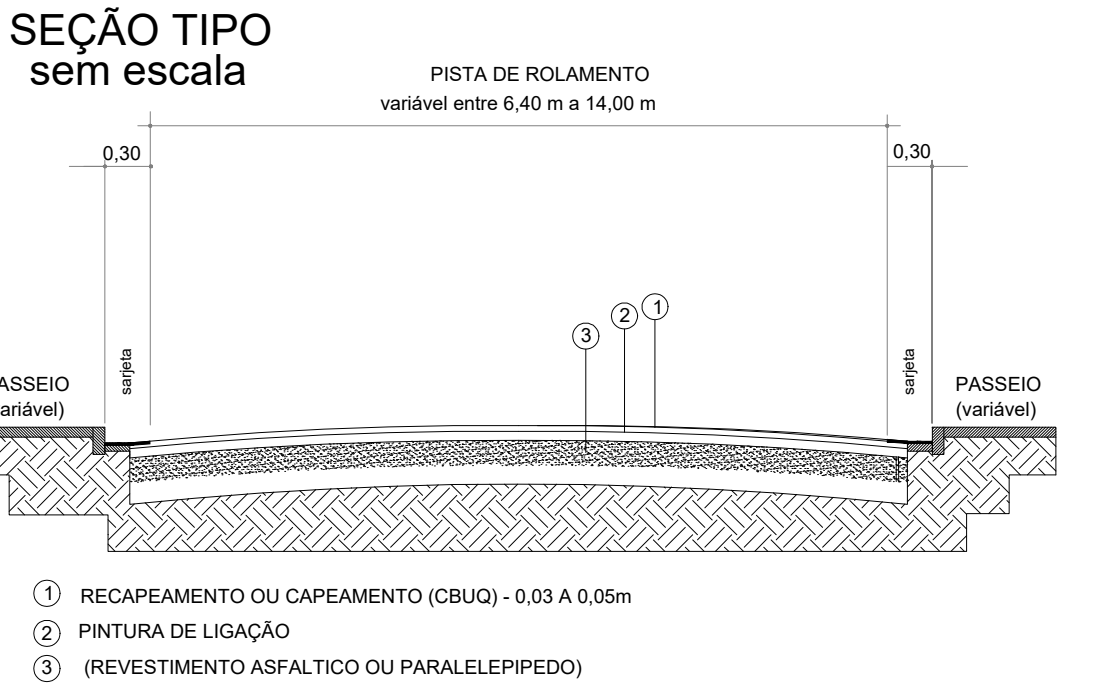


PROJEÇÃO UNIVERSAL TRANSVERSA DE MERCATOR  
DATUM OFICIAL: SIRGAS  
MERIDIANO CENTRAL: 33° OG  
PONTO DE BASE: CAICÓ / RN  
UTM NORTE: 18QBS5.000  
UTM ESTE: 710337.007  
LATITUDE: 6°27'38.3433"S  
LONGITUDE: -51°05'45.1214"W  
DATA DE BASE: 21/03/2017  
CONVERGÊNCIA MERIDIANA: 0°12'51.5434"E  
DECLINAÇÃO MAGNÉTICA: 20°40'02"W  
VARIANDO 0°03'20,08"E POR ANO.

QUADRO DE ÁREAS TRECHO CAFÉ BANGU		
Logradouro	Finalidade	m²
Rua Júlio Rodrigues	Recapamento	13.331,68 m²
Rua Joaquim Gorginho	Recapamento	2.234,80 m²
Rua Manoel Felipe	Recapamento	1.590,84 m²
Rua Renato Dantas	Recapamento	2.131,40 m²
Av. Dr. Carlindo Dantas	Recapamento	4.574,01 m²
Av. Dr. Rui Mariz	Recapamento	9.485,12 m²
Trevo	Recapamento	2.606,59 m²
Total de Recapamento		35.954,24 m²

LEGENDA

-  FAIXA DE PEDESTRE
-  SEMÁFORO
-  MÃO E CONTRA MÃO
-  MÃO ÚNICA
-  SINALIZAÇÃO HORIZONTAL – MÃO DUPLA
-  SINALIZAÇÃO HORIZONTAL – FAIXA / BORDO
-  SINALIZAÇÃO HORIZONTAL – EIXO DE VIA



Proprietário:

Autor:

Execução:

Fiscalização:

Três:

SALDO REMANESCENTE DA OBRA DE RECAPEAMENTO ASFALTICO – TRECHO CAFÉ BANGU

Endereço:

R. JÚLIO RODRIGUES, JOAQUIM GORGONHO, MANOEL FELIPE, RENATO DANTAS E AV. CARLINDO DANTAS, AV. DR. RUI MARIZ E O TREVO CAICÓ/RN

Conteúdo:

PLANTA BAIXA DE LOCAÇÃO E SINALIZAÇÃO HORIZONTAL

Prancha:

01/02

Desenho:

Escala:

Data:

Modificação:

Observação:

DIREITOS AUTORAIS RESERVADOS. PROIBIDA QUALQUER MODIFICAÇÃO NO TODO OU EM PARTE, SEM AUTORIZAÇÃO POR ESCRITO DO AUTOR DO PROJETO