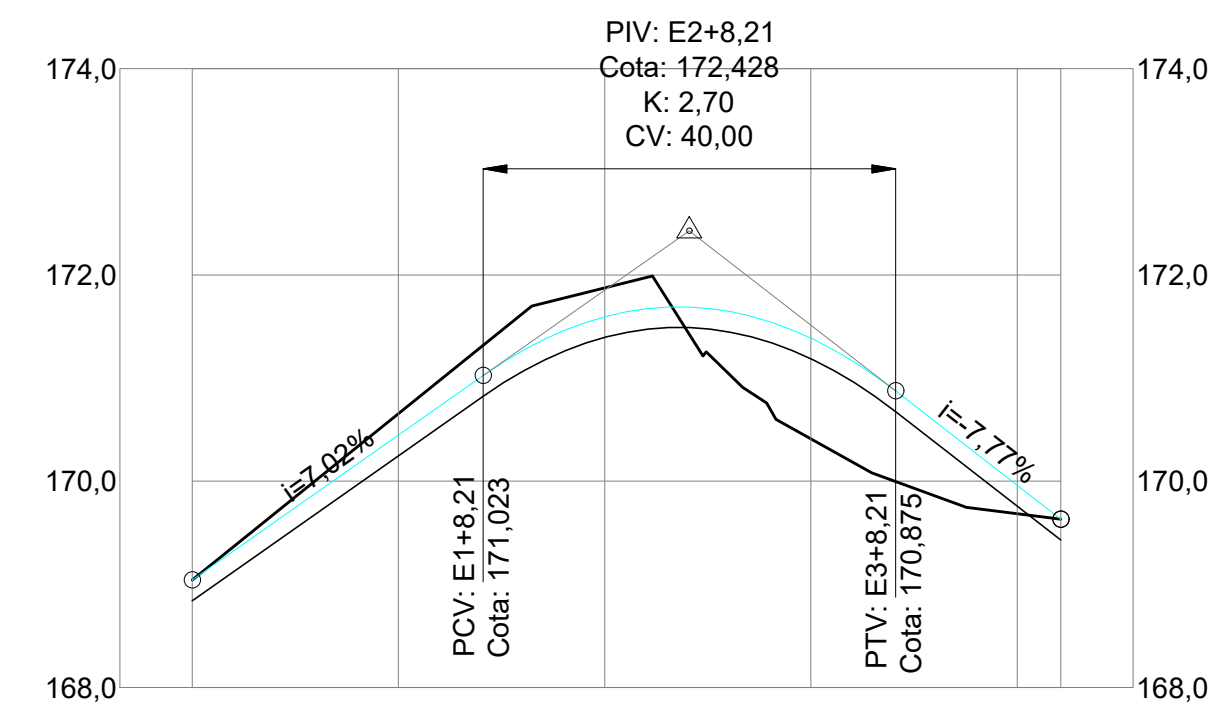
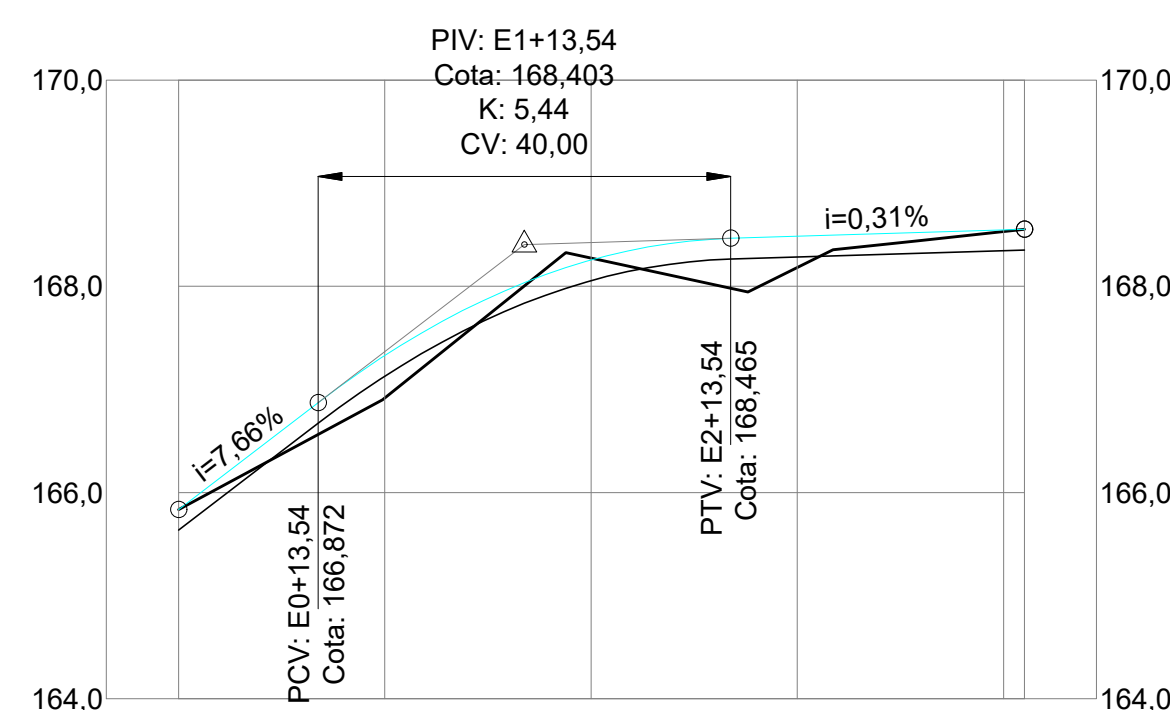


TRECHOS DAS RUAS ZECO DINIZ E MANOEL ELPIDIO - E0+0 ATÉ E4+4,25
PERFIL LONGITUDINAL - ESC.: V=1:100 H=1:1000



ESTACAS	E0+0	E1+0	E2+0	E3+0	E4+4,25
COTAS DO TERRENO	169,042	170,654	171,875	170,410	169,683
GREIDE PROJETADO	169,042	170,446	171,594	171,388	169,630

RUA ZECA DINIZ - E0+0 ATÉ E4+2,02
PERFIL LONGITUDINAL - ESC.: V=1:100 H=1:1000



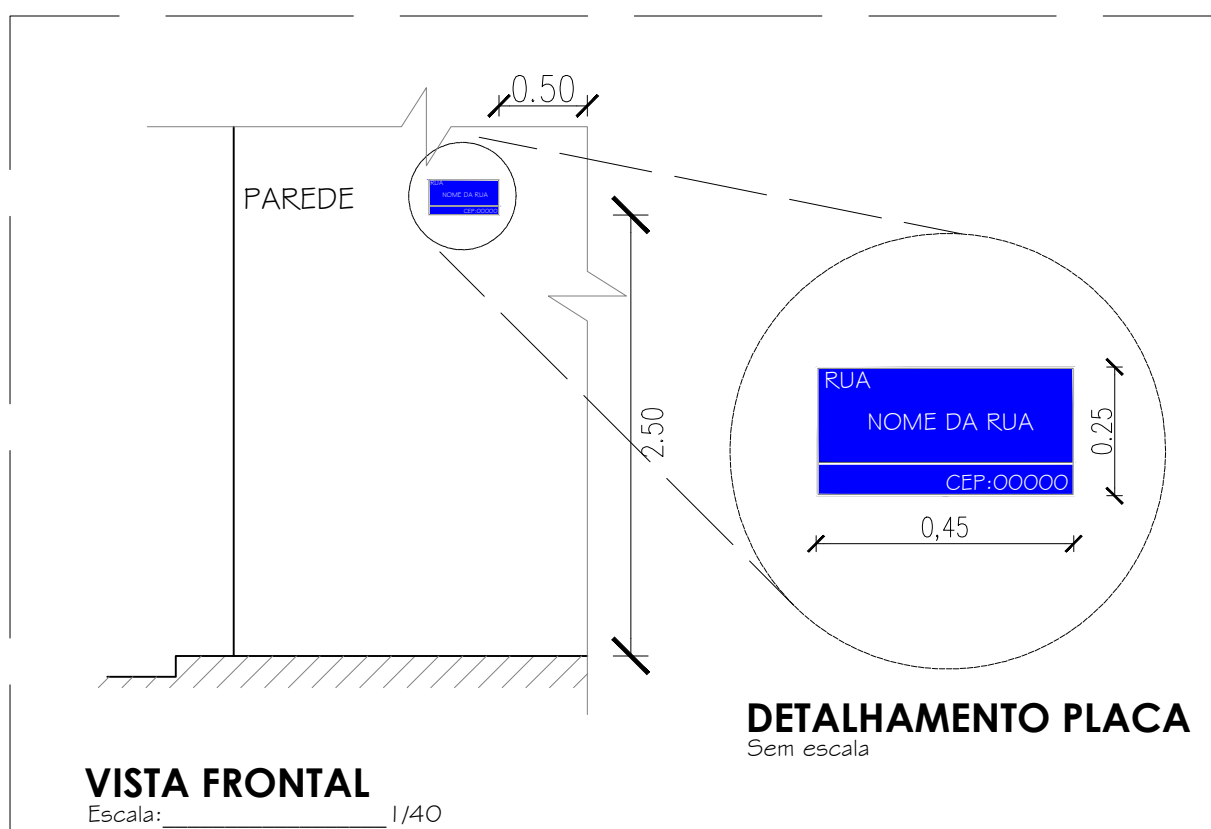
ESTACAS	E0+0	E1+0	E2+0	E3+0	E4+2,02
COTAS DO TERRENO	165,836	166,919	168,273	168,182	168,531
GREIDE PROJETADO	165,836	167,328	168,254	168,485	168,546

PLANTA BAIXA DAS RUAS ZECO DINIZ E MANOEL ELPÍDIO

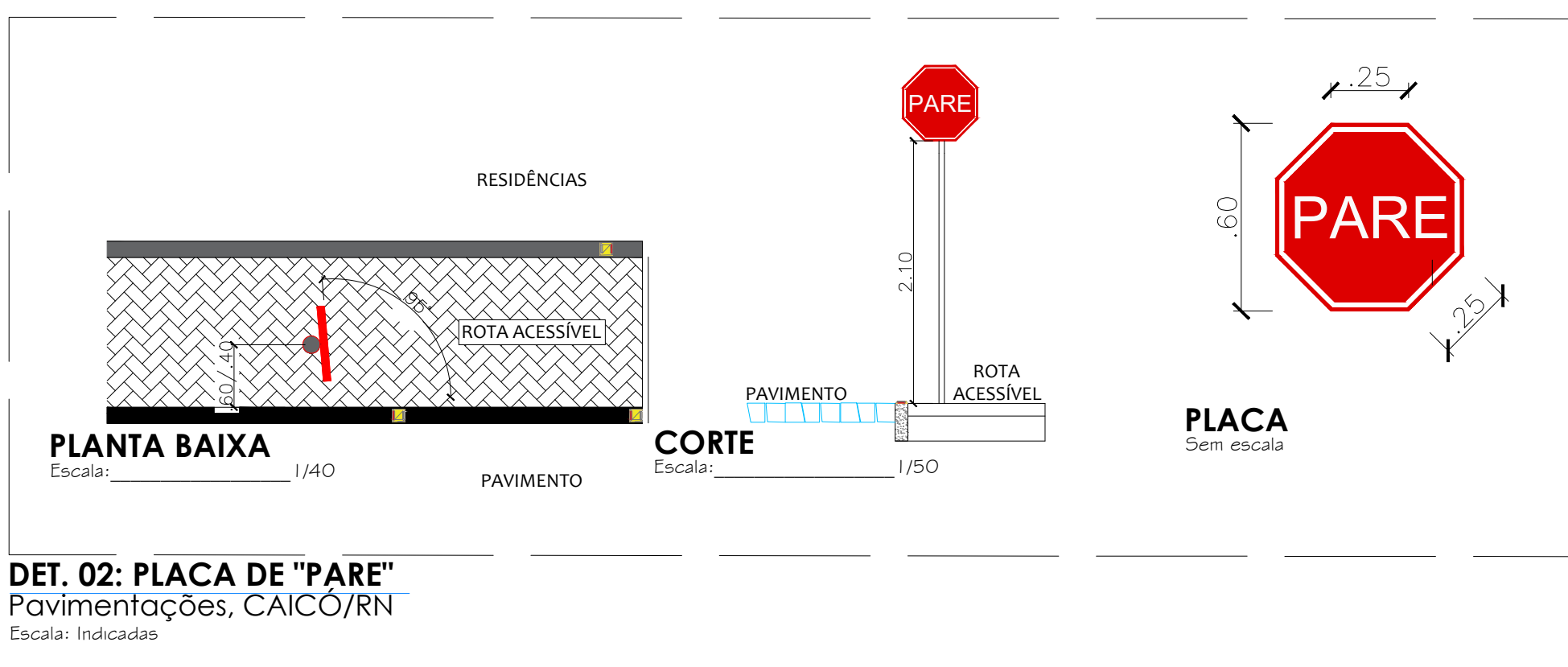
Pavimentações, Caicó/RN
Escala: 1/1000

PLANTA BAIXA DAS RUAS ZECO DINIZ E MANOEL ELPÍDIO

Pavimentações, Caicó/RN
Escala: 1/1000



DET. 01: PLACA DE NOME DA RUA
Pavimentações, CAICÓ/RN
Escala: Indicadas



DET. 02: PLACA DE "PARE"
Pavimentações, CAICÓ/RN
Escala: Indicadas

Proprietário:  JUDAS TADEU ALVES DOS SANTOS PREFEITO MUNICIPAL	Autor:  Rafaela Rithelly de Paula Oliveira Engenheira Civil CREA. 211.978.175-3	
Execução:	Fiscalização:	
Título:		
Endereço: RUA ZECO DINIZ E RUA MANOEL ELPÍDIO		
Conteúdo: PLANTA BAIXA DE SINALIZAÇÃO VIÁRIA DE RUAS NO MUNICÍPIO DE CAICÓ/RN		
Prancha: 04/04		
Desenho: FÁBIO ENRIQUE	Escalas: INDICADAS	Data: JANEIRO/2024
Modificação:		Observação:

DIREITOS AUTORAIS RESERVADOS: PROIBIDA QUALQUER MODIFICAÇÃO NO TODO OU EM PARTE, SEM AUTORIZAÇÃO POR ESCRITO DO AUTOR DO PROJETO