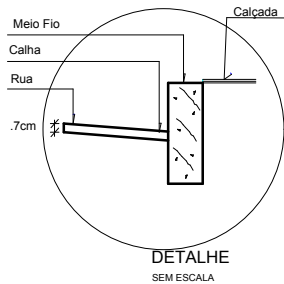
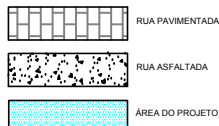
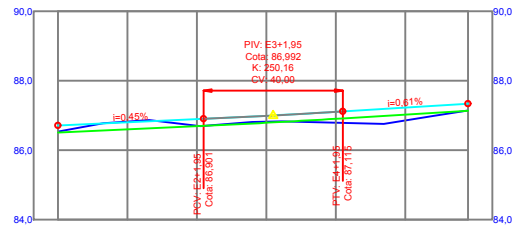


QUADRO BÁSICO DE CUBAÇÃO - VOLUME DE CORTE E ATERRO SIMPLES										
Alinhamento: RUA PROJETADA IV						Larg. Reg.: 10,00m		Alt. Reg.: 0,20m		
Estacas		Cotas (m)			Áreas (m²)		Volume Parcial (m³)		Volume Acumulado (m³)	
Estacas	Elemento	Greide	Ter. Natural	Regula.	Corte	Aterro	Corte	Aterro	Corte	Aterro
E0+0	INI	86,711	86,534	86,511	0,23	0,00	0,00	0,00	0,00	0,00
E1+0	-	86,801	86,826	86,601	2,25	0,00	24,81	0,00	24,81	0,00
E2+0	-	86,892	86,700	86,692	0,08	0,00	23,23	0,00	48,04	0,00
E2+1,95	PCV	86,901	86,696	86,701	0,00	0,05	0,07	0,05	48,12	0,05
E3+0	-	86,989	86,819	86,789	0,30	0,00	2,69	0,44	50,81	0,49
E3+1,95	PIV	87,000	86,823	86,800	0,23	0,00	0,52	0,00	51,33	0,49
E4+0	-	87,103	86,793	86,903	0,00	1,10	2,12	9,92	53,45	10,41
E4+1,95	PTV	87,115	86,788	86,915	0,00	1,26	0,00	2,31	53,45	12,71
E5+0	-	87,225	86,857	87,025	0,00	1,68	0,00	26,59	53,45	39,31
E5+18,03	FIM	87,336	87,139	87,136	0,04	0,00	0,32	15,17	53,77	54,48

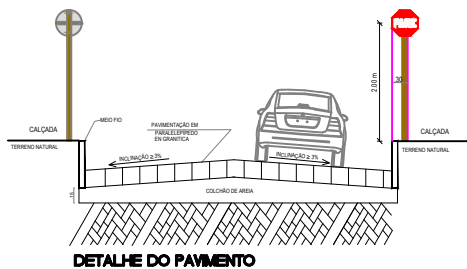


SINAIS DE REGULAMENTAÇÃO			
GRUPO DE SINAIS	NOME	CÓDIGO	SINAL
5.1. PREFERÊNCIA DE PASSAGEM	PARADA OBRIGATORIA	R-1	
	VELOCIDADE MÁXIMA PERMITIDA	R-19	
5.1. PREFERÊNCIA DE PASSAGEM	TRÂNSITO DE PEDESTRES	A-32A	
	CURVA ACENTUADA À ESQUERDA	A-1A	
	CURVA ACENTUADA À DIREITA	A-1B	

RUA FRANCISCO BATISTA - E0+0 ATÉ E5+18,03
PERFIL LONGITUDINAL - ESC.: V=1:100 H=1:1000



ESTACAS	E0+0	E1+0	E2+0	E3+0	E4+0	E5+0	E5+18,03
COTAS DO TERRENO	86,534	86,826	86,700	86,819	86,793	86,857	87,139
GREIDE PROJETADO	86,711	86,801	86,892	86,989	87,103	87,225	87,336



Proprietário:
PREFEITURA MUNICIPAL DE CAICÓ
08.096.570/0001-39

Responsável:

Levantamento Topográfico

Proprietário:	PREFEITURA MUNICIPAL DE CAICÓ	Projeto:	PAVIMENTAÇÃO
CNPJ:	08.096.570/0001-39		
Área Total:	872,78 m²	Local:	RUA FRANCISCO BATISTA
Extensão de Rua:	118,03 m	Bairro:	PARAIBA- CAICÓ / RN
Data:	Março / 2014	Escala:	1:750
		Visto	