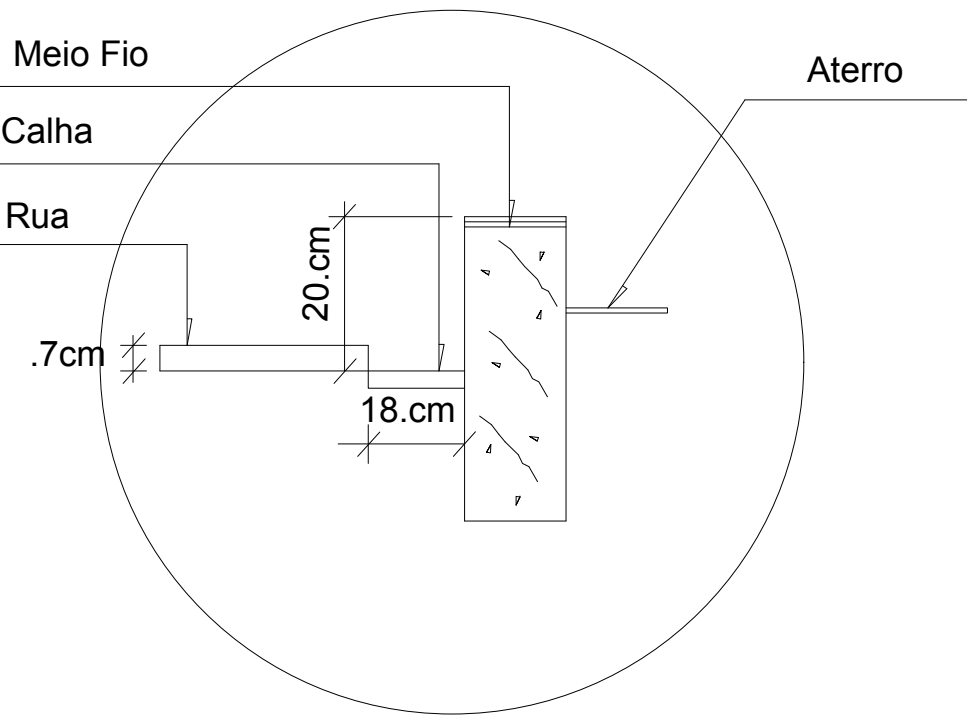
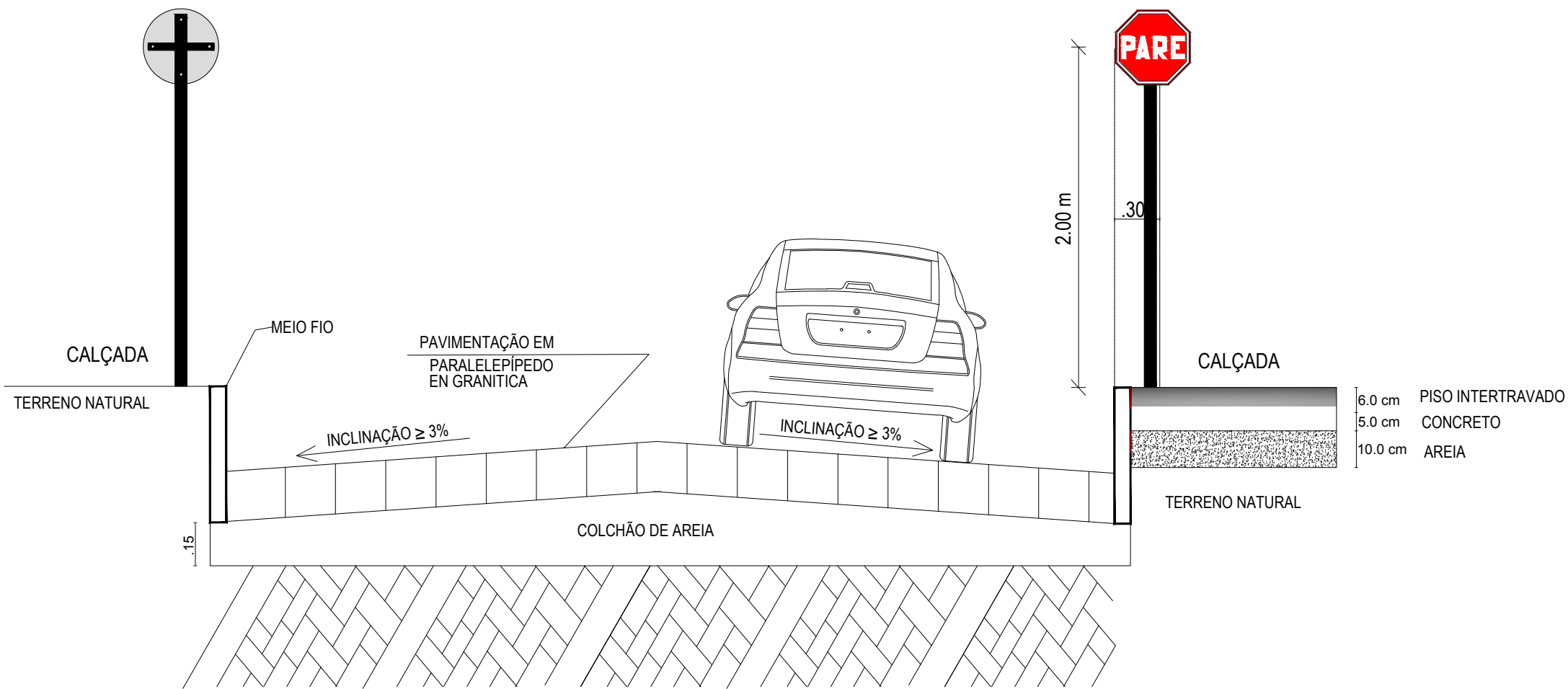
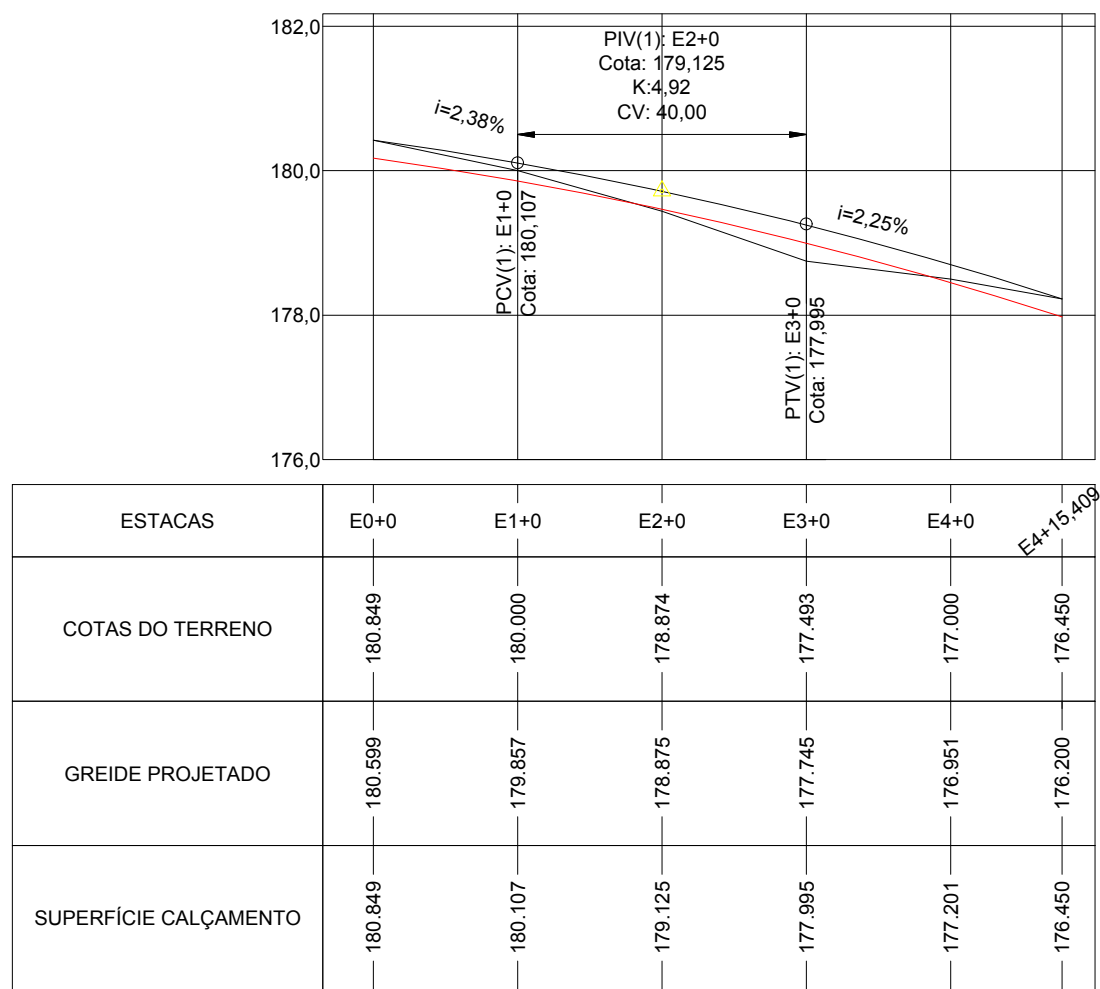


EIXO DA RUA MARIA DAS DORES PEREIRA - E0+0 ATÉ E4+15,409
PERFIL LONGITUDINAL - ESC.: V=1:100 H=1:1000

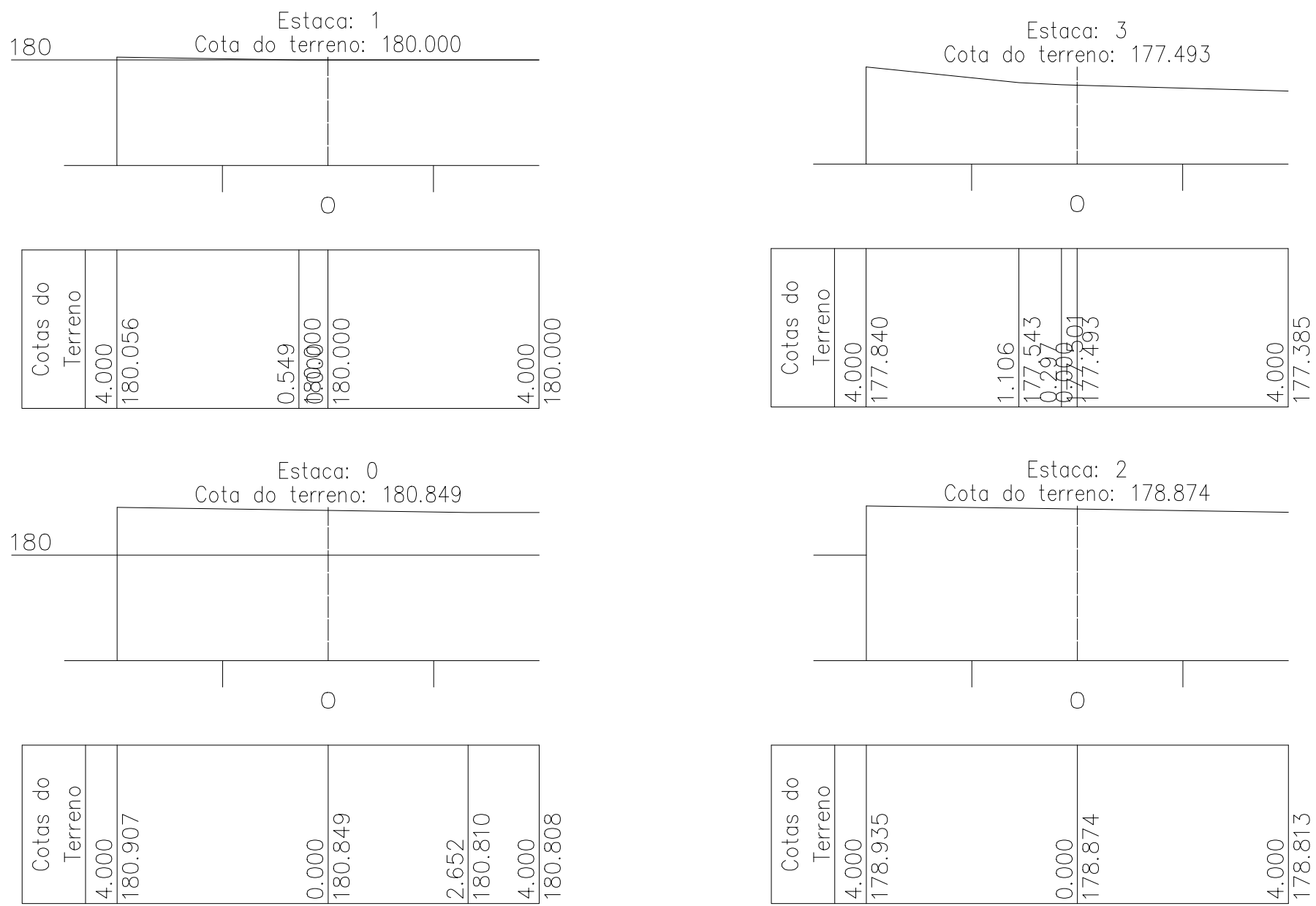


01 PERFIL LONGITUDINAL RUA MARIA DAS DORES
ESCALA: 1/1000

03 DETALHAMENTO DO PAVIMENTO
SEM ESCALA

04 DETALHAMENTO 2 DO PAVIMENTO
SEM ESCALA

QUADRO BÁSICO DE CUBAÇÕES - VOLUMES DE CORTES E ATERRO													
RUA MARIA DAS DORES													
ESTACAS		COTAS			ÁREAS (m²)		SOMA DAS ÁREAS		D/2	Largura da Via = 10,00 m		VOLUME ACUMULADO	
Estacas	Elemento	Greide	Terreno Natural	Regularização	Corte	Aterro	Corte	Aterro		VOLUME PARCIAL		Corte	Aterro
E0+0	INICIO	180,599	180,849	0,250	2		-	-	-	-	-	-	-
E1+0	PCV1	179,857	180,000	0,143	1,144		3,144	0	10	31,44	0,00	31,44	0,00
E2+0	PIV1	178,875	178,874	0,001		0,008	1,144	0,008	10	11,44	0,08	42,88	0,08
E3+0	PTV1	177,745	177,493	0,252		2,016	0	2,024	10	0,00	20,24	42,88	20,32
E4+0		176,951	177,000	0,049	0,392		0,392	2,016	10	3,92	20,16	46,80	40,48
E4+15,41	FIM	176,200	176,450	0,250	2		2,392	0	7,7	18,42	0,00	65,22	40,48



02 CORTES LONGITUDINAIS RUA MARIA DAS DORES
ESCALA: 1/200



PREFEITURA DE CAICÓ

Desenhos:
PERFIS LONGITUDINAIS
PLANILHAS CORTES E ATERROS
DETALHES

02/02

Projeto: Pavimentação Escala: Indicadas Data: mar/2019

Resp. Técnico:
Autor do Projeto:

Projeto: PAVIMENTAÇÃO EM PEDRA PARALELEPIPEDO
Localização: RUA MARIA DAS DORES PEREIRA - CAICÓ/RN

Proprietário: PREFEITURA MUNICIPAL DO CAICÓ/RN

Distrito	Setor	Quadra	Face	Lote	Unidade	Controle

Proprietário: Prefeitura Municipal do CAICÓ/RN

Responsável Técnico: