

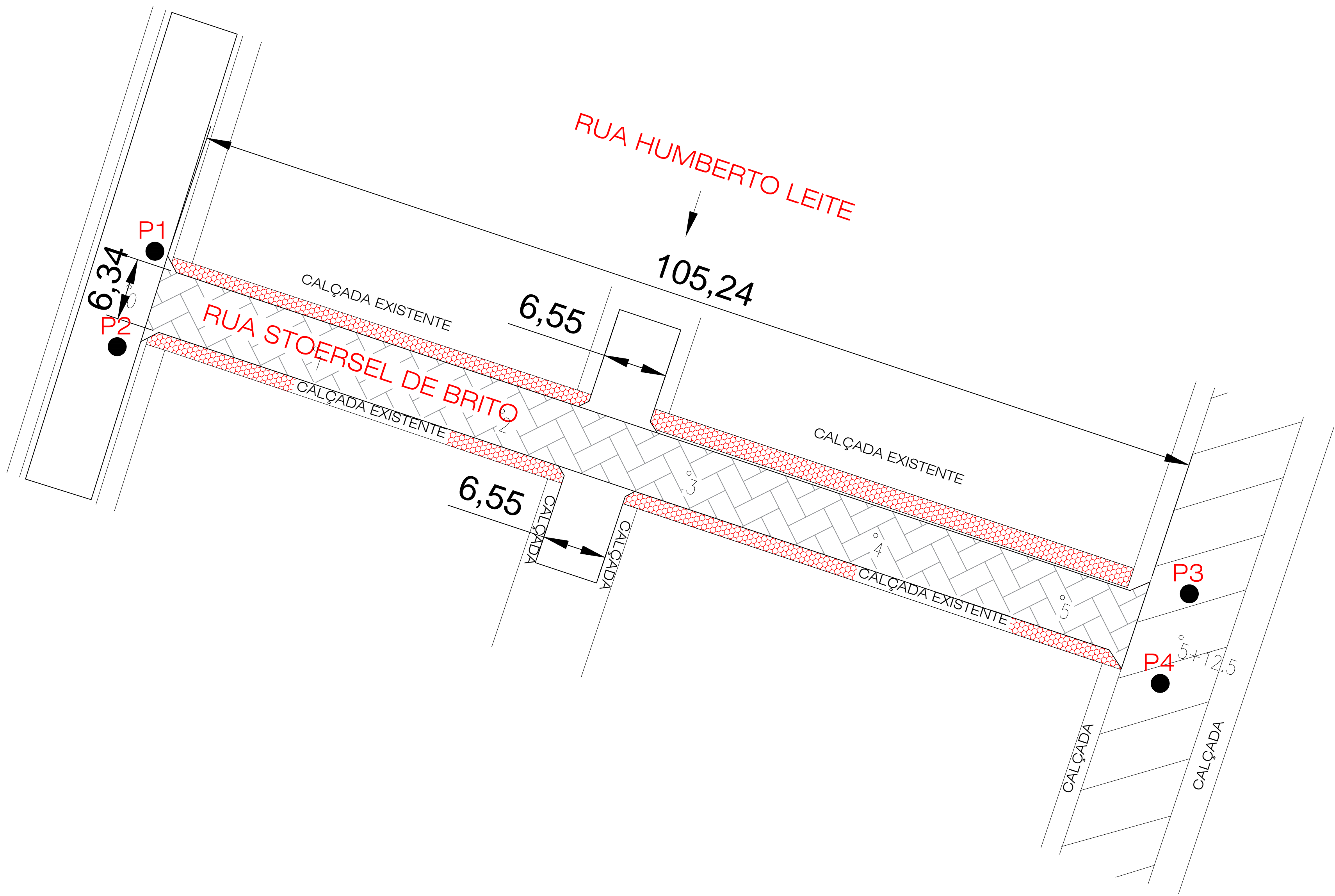








COORDENADAS DA RUA

- P1: Z: 24 M / 712408.00 m E/ 9283893.00 m S  
P2: Z: 24 M / 712404.00 m E/ 9283887.00 m S  
P3: Z: 24 M/ 712487.00 m E/ 9283831.00 m S  
P4: Z: 24 M / 712484.00 m E/ 9283827.00 m S

LEGENDA

-  Calçada Existente  
 Paralelepípedo Existente  
 Nova Calçada  
 Paralelepípedo



SINAIS DE REGULAMENTAÇÃO						
GRUPO DE SINAIS	NOME	CÓDIGO	SINAL			
5.1. PREFERÊNCIA DE PASSAGEM	PARADA OBRIGATÓRIA	R-1				
5.2. SINALIZAÇÃO DE REGULAMENTAÇÃO	DUPLO SENTIDO DE CIRCULAÇÃO	R-28				
5.3. SINALIZAÇÃO DE ADVERTÊNCIA	ESTREITAMENTO DE PISTA A ESQUERDA	A-21b				
	CURVA À ESQUERDA	A-2A				
DIMENSÕES MÍNIMAS - SINAIS DE FORMA CIRCULAR						
VIA	DIÂMETRO MÍNIMO (m)	TARJA MÍNIMA (m)	ORLA MÍNIMA (m)			
URBANA	0,40	0,040	0,040			
RURAL (ESTRADA)	0,5	0,050	0,050			
RURAL (RODOVIA)	0,75	0,075	0,075			
ÁREAS PROTEGIDAS POR LEGISLAÇÃO ESPECIAL (*)	0,3	0,030	0,030			
(*) RELATIVA A PATRIMÔNIO HISTÓRICO, ARTÍSTICO, ARQUITETÔNICO, ARQUEOLÓGICO E NATURAL						
DIMENSÕES MÍNIMAS - SINAIS DE FORMA OCTOGONAL - R-1						
VIA	LADO MÍNIMO (m)	ORLA INTERNA BRANCA MÍNIMA (m)	ORLA ESTERNA VERMELHA MÍNIMA (m)			
URBANA	0,25	0,020	0,010			
RURAL (ESTRADA)	0,35	0,028	0,014			
RURAL (RODOVIA)	0,40	0,032	0,016			
ÁREAS PROTEGIDAS POR LEGISLAÇÃO ESPECIAL (*)	0,18	0,015	0,008			
(*) RELATIVA A PATRIMÔNIO HISTÓRICO, ARTÍSTICO, ARQUITETÔNICO, ARQUEOLÓGICO E NATURAL						
DIMENSÕES MÍNIMAS - SINAIS DE FORMA TRIANGULAR - R-2						
VIA	LADO MÍNIMO (m)	ORLA MÍNIMA (m)				
URBANA	0,75	0,10				
RURAL (ESTRADA)	0,75	0,10				
RURAL (RODOVIA)	0,90	0,15				
ÁREAS PROTEGIDAS POR LEGISLAÇÃO ESPECIAL (*)	0,40	0,06				
(*) RELATIVA A PATRIMÔNIO HISTÓRICO, ARTÍSTICO, ARQUITETÔNICO, ARQUEOLÓGICO E NATURAL						
AS INFORMAÇÕES DESTES DOCUMENTOS SÃO PROPRIEDADE DA EMPATECH E DO CLIENTE DO PROJETO, SENDO PROIBIDA A UTILIZAÇÃO FORA DA SUA FINALIDADE.						
		PREFEITURA DE CAICÓ				
Desenhos: PERFIL LONGITUDINAL CROQUI DA RUA DETALHES		Prancha:  01/02				
Projeto: Pavimentação		Escala: Indicadas	Data: MAIO19			
Resp. Técnico:						
Autor do Projeto:						
Projeto: PAVIMENTAÇÃO EM PEDRA PARALELEPÍPEDO						
Localização: RUA STOERSEL DE BRITO - CAICÓ/RN						
Proprietário: PREFEITURA MUNICIPAL DO CAICÓ/RN						
Distrito	Setor	Quadra	Face	Lote	Unidade	Controle
 Paulo Samuel Cavalcanti de Queiroz Engenheiro Civil - CREA 210046297-0 Mat.: 1.15192			Proprietário: Prefeitura Municipal do CAICÓ/RN			
Responsável Técnico:						